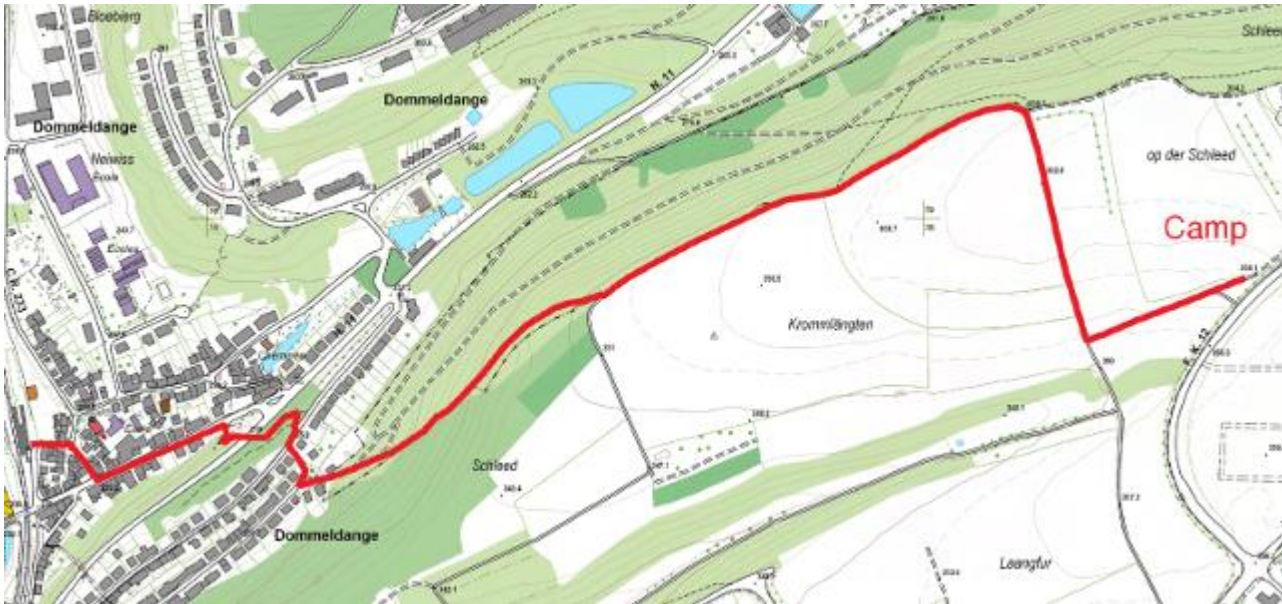



Transport

<p>Departure at campsite Départ au camp Start am Lager</p>	<p>You must leave the campsite at 8.10 a.m. Vous devez partir du camp à 08.10 heures Ihr müsst das Lager um 08.10 Uhr verlassen</p>
<p>Way to take Chemin à prendre Zu nehmender Weg</p>	<p>Take the way to the trainstation as marked on the map Prenez le chemin vers la gare comme dessiné sur la carte Nehmt den Weg zum Bahnhof wie auf der Karte eingezeichnet</p> 

<p>Departure trainstation Gare de départ Abfahrt-Bahnhof</p>	<p>The name of the trainstation is: Le nom de la gare est: Der Name des Bahnhofs ist: Dommeldange</p> 
<p>Departure of the train Départ du train Abfahrt des Zuges</p>	<p>You have to take train No RB3608 (direction Mersch). Departure time: 9.00 a.m. Vous devez prendre le train No RB3608 (direction Mersch). Heure de départ: 09.00 heures Ihr müsst den Zug No RB3608 (Direktion Mersch) nehmen. Abfahrt: 09.00 Uhr</p>


Arrival trainstation
Gare d'arrivée
Ziel-Bahnhof

You have to leave the train at the station:
Vous devez descendre du train à la gare:
Ihr müsst aus dem Zug aussteigen am Bahnhof:

Diekirch

Approximate arrival time: 9.39 a.m.
Temps d'arrivée approximatif: 09.39 heures
Ungefähre Ankunftszeit: 09.39 Uhr



<p>Departure busstation Arrêt d'autobus de départ Bus-Abfahrt-Haltestelle</p>	<p>The name of the busstation is: Le nom de l'arrêt d'autobus est: Der Name der Bushaltestelle ist: Diekirch/Op der Gare No 1 (Direction Vianden/Echternach)</p> 
<p>Departure of the bus Départ du bus Abfahrt des Busses</p>	<p>You have to take bus No 502 (Simon). Departure time: 9.45 p.m. Vous devez prendre le bus No 502 (Simon). Heure de départ: 09.45 heures Ihr müsst den Bus No 502 (Simon) nehmen. Abfahrt: 09.45 Uhr</p>

Arrival busstation
Arrêt d'autobus d'arrivée
Bus-Ziel-Haltestelle








You have to leave the bus at the station:
Vous devez descendre du bus à l'arrêt:
Ihr müsst aus dem Bus aussteigen an der Haltestelle:




Reisdorf bei der Gare





Approximate arrival time: 10.01 a.m.
Temps d'arrivée approximatif: 10.01 heures
Ungefähre Ankunftszeit: 10.01 Uhr



Roadbook

Waypoints Points de passage Posten	Coordinates Coordonnées Koordinaten	Remarks Remarques Bemerkungen	Question Question Frage	Arrival time Temps d'arrivée Ankunftszeit
				Answer Réponse Antwort
RD	8685/10374	Departure at the busstation: Départ à l'arrêt de bus: Start an der Bushaltestelle: Reisdorf bei der Gare	 <p>start as mentioned in the map Commencez votre tour suivant la carte annexé Benutzt die beigelegte Karte um richtig zu starten</p>	
R1	8735/10320	.	 <p>Waterquantity of the watertower Volume d'eau dans le château d'eau Fassungsvermögen des Wasserturms</p>	

Waypoints Points de passage Posten	Coordinates Coordonnées Koordinaten	Remarks Remarques Bemerkungen	Question Question Frage	Arrival time Temps d'arrivée Ankunftszeit
				Answer Réponse Antwort
R2 *	8749/10189	This is a MANDATORY waypoint. Ceci est un point de passage OBLIGATOIRE . Dieser Posten ist OBLIGATORISCH	 the missing numbers are... les chiffres manquants... die fehlenden Zahlen sind...	
R3 **	8652/10080		 How many signs are fixed on this sign Combien de plaques sont fixées sur le poteau ? Wieviele Wegschilder sind am Pfosten befestigt?	
R4	8706/10086	This is a MANDATORY waypoint. Ceci est un point de passage OBLIGATOIRE . Dieser Posten ist OBLIGATORISCH	 What is the name marked behind the bench on the board Quel est le nom marqué derrière le banc marqué sur le panneau Welcher Name steht auf dem Schild hinter der Bank ?	

Waypoints Points de passage Posten	Coordinates Coordonnées Koordinaten	Remarks Remarques Bemerkungen	Question Question Frage	Arrival time Temps d'arrivée Ankunftszeit
				Answer Réponse Antwort
R5 **	8850/10109		 <p>How many Windows are on the left and the right side of the entrance? Combien de fenêtres se situent à gauche et droite de l'entrée de la chapelle? Wieviele Fenster sind links und rechts von der Eingangstür der Kapelle ?</p>	
R6 *	8751/9869		 <p>Which way is marked on this sign ? Quel chemin est marqué sur ce panneau ? Welcher Weg ist auf diesem Hinweisschild abgebildet ?</p>	
R7	8921/9885	<p>This is a MANDATORY waypoint.</p> <p>To check your time: if you pass this waypoint at 2.15 p.m. you are good in time !</p> <p>Ceci est un point de passage OBLIGATOIRE.</p> <p>Pour vérifier votre horaire: si vous passez ce point à 14.15 heures, vous êtes bien dans le temps !</p> <p>Dieser Posten ist OBLIGATORISCH.</p> <p>Um eure Zeit zu checken: wenn ihr hier um 14.15 Uhr passiert, liegt ihr gut in der Zeit !</p>	 <p>How much ,km' is it to ,Berens' ? Combien de ,km' restent-ils jusqu'à ,Berens' ? Wie viele ,km' sind es bis nach ,Berens' ?</p>	

Waypoints Points de passage Posten	Coordinates Coordonnées Koordinaten	Remarks Remarques Bemerkungen		Question Question Frage	Arrival time Temps d'arrivée Ankunftszeit
					Answer Réponse Antwort
R8 **	9061/9806			How much ,km' is the ,Circuit' ? Combien de ,km' fait le ,Circuit' ? Wie viele ,km' hat der ,Circuit' ?	
R9 *	9136/9891			Which village is missing on the sign ? Quel village manque sur le panneau ? Welche Ortschaft fehlt auf dem Hinweisschild ?	
R10 **	9267/9895			How much ,km' is it to ,Sieweschlëff' ? Combien de ,km' restent-ils jusqu'à ,Sieweschlëff' ? Wie viele ,km' sind es bis nach ,Sieweschlëff' ?	
R11 *	9185/9814			How much ,km' is the ,Route 2' ? Combien de ,km' fait la ,Route 2' ? Wie viele ,km' ist die ,Route 2' ?	

Waypoints Points de passage Posten	Coordinates Coordonnées Koordinaten	Remarks Remarques Bemerkungen		Question Question Frage	Arrival time Temps d'arrivée Ankunftszeit
					Answer Réponse Antwort
R12 *	9266/9802			What name is missing on the sign ? Quel nom manque sur le panneau ? Welcher Name fehlt auf dem Hinweisschild ?	
R13 **	9172/9737			Which symbol is marked on the blue sign ? Quel symbole se trouve sur la panneau bleu ? Welches Symbol befindet sich auf dem blauen Hinweisschild ?	
RA	9323/9688	Sleeping place. You MUST arrive at least at 7.30 p.m. Place pour passer la nuit. Vous devez y arriver AU PLUS TARD à 19.30 heures Schlafplatz. Ihr MÜSST spätestens um 19.30 Uhr dort sein			

Légende



Autoroute : Aire de service, de repos
Motorway : Service area, Resting area
Autobahn : Autobahnrastplatz, Rastplatz

Principale
Main road
Hauptstrasse

N

N

N

N

C.R.

C.R.

Route à deux chaussées séparées
Dual carriageway
Schnellverkehrsstrasse

Route entre 11 m et 10 m
Road between 11 m and 10 m
Strasse zwischen 11 m und 10 m

Route entre 7,5 m et 6,5 m
Road between 7,5 m and 6,5 m
Strasse zwischen 7,5 m und 6,5 m

Route entre 5,5 m et 4,5 m
Road between 5,5 m and 4,5 m
Strasse zwischen 5,5 m und 4,5 m

Chemin Repris - Chemin non classé
Road - Country road
Strasse - Hauptweg

Chemin
Track
Nebenweg

Sentier
Footpath
Fussweg

Allée
Path
Allee

Tunnel routier - Route bordée d'arbres
Road tunnel - Tree-lined road
Strassentunnel - Baumallee

Route en remblai ou en déblai
Road on embankment, in cutting
Böschung, Strasseneinschnitt

Chemin de fer à une voie
Railways : single track
Eisenbahn : eingleisig

Chemin de fer à deux voies
Railways : double track
Eisenbahn : zweigleisig

Voie déclassée - Voie de garage ou de service
Industrial railway - Sidings
Anschlussgleis - Verschlebebahnhof

Voie en remblai ou en déblai
Track on embankment, in cutting
Künstliche Böschung, Eisenbahneinschnitt

Tunnel ferroviaire - Gare - Passage à niveau
Railway tunnel - Station - Level crossing
Eisenbahntunnel - Bahnhof - Bahnübergang



Ligne électrique (plus de 65 KV) - Pylône
Electricity transmission line (more than 65 KV) - Pylon
Hochspannungsleitung (ab 65 KV) - Mast




Conduite
Pipe
Leitung



Limite d'État avec bornes
State boundary with markers
Staatsgrenze mit Grenzsteinen



Limite de commune - Limite de section de commune
Commune boundary - Commune-section boundary
Gemeindengrenze - Sektionsgrenze



Bâtiment ordinaire
Building
Gebäude



Serre et verrière - Cabane - Ruines
Glasshouse - Shed - Ruins
Gewächshaus - Schuppen - Ruinen



Type d'activité : Agricole (1) - Industrielle (2)
Kind of activity : Agricultural (1) - Industrial (2)
Art der Tätigkeit : Landwirtschaftlich (1) - Industriell (2)



Type d'activité : Agricole (1) - Industrielle (2)
Kind of activity : Agricultural (1) - Industrial (2)
Art der Tätigkeit : Landwirtschaftlich (1) - Industriell (2)



Type d'activité : Agricole (1) - Industrielle (2)
Kind of activity : Agricultural (1) - Industrial (2)
Art der Tätigkeit : Landwirtschaftlich (1) - Industriell (2)




Type d'activité : Agricole (1) - Industrielle (2)
Kind of activity : Agricultural (1) - Industrial (2)
Art der Tätigkeit : Landwirtschaftlich (1) - Industriell (2)



Cheminée - Point géodésique
Chimney - Triangulation point
Schornstein - Trigonometrischer Punkt



Entrée d'excavation souterraine - Barrière
Entrance of underground excavation - Barrier
Stolleneingang - Schranke



Construction technique - Éolienne - Réservoir d'hydrocarbure
Technical building - Wind turbine - Oil storage tank
Technisches Bauwerk - Windrad - Ölbehälter



Édifice religieux - Synagogue
Religious building - Synagogue
Religiöses Gebäude - Synagoge



Oratoire, Chapelle - Cimetière chrétien ou militaire
Oratory, Chapel - Christian or military cemetery
Jewish cemetery - Monument
Kapelle - Christlicher- oder Militärfriedhof
Jüdischer Friedhof - Denkmal




Terrain de football - Camping - Terrain de tennis
Football field - Camping - Tennis
Fussballfeld - Campingplatz - Tennisplatz



Terrain de football - Camping - Terrain de tennis
Football field - Camping - Tennis
Fussballfeld - Campingplatz - Tennisplatz



Terrain de football - Camping - Terrain de tennis
Football field - Camping - Tennis
Fussballfeld - Campingplatz - Tennisplatz




Terrain de football - Camping - Terrain de tennis
Football field - Camping - Tennis
Fussballfeld - Campingplatz - Tennisplatz



Terrain de football - Camping - Terrain de tennis
Football field - Camping - Tennis
Fussballfeld - Campingplatz - Tennisplatz



Terrain de football - Camping - Terrain de tennis
Football field - Camping - Tennis
Fussballfeld - Campingplatz - Tennisplatz



Terrain de football - Camping - Terrain de tennis
Football field - Camping - Tennis
Fussballfeld - Campingplatz - Tennisplatz



Terrain de football - Camping - Terrain de tennis
Football field - Camping - Tennis
Fussballfeld - Campingplatz - Tennisplatz



Terrain de football - Camping - Terrain de tennis
Football field - Camping - Tennis
Fussballfeld - Campingplatz - Tennisplatz



Terrain de football - Camping - Terrain de tennis
Football field - Camping - Tennis
Fussballfeld - Campingplatz - Tennisplatz




Terrain de football - Camping - Terrain de tennis
Football field - Camping - Tennis
Fussballfeld - Campingplatz - Tennisplatz




Terrain de football - Camping - Terrain de tennis
Football field - Camping - Tennis
Fussballfeld - Campingplatz - Tennisplatz



Terrain de football - Camping - Terrain de tennis
Football field - Camping - Tennis
Fussballfeld - Campingplatz - Tennisplatz



Terrain de football - Camping - Terrain de tennis
Football field - Camping - Tennis
Fussballfeld - Campingplatz - Tennisplatz



Terrain de football - Camping - Terrain de tennis
Football field - Camping - Tennis
Fussballfeld - Campingplatz - Tennisplatz



Terrain de football - Camping - Terrain de tennis
Football field - Camping - Tennis
Fussballfeld - Campingplatz - Tennisplatz



Terrain de football - Camping - Terrain de tennis
Football field - Camping - Tennis
Fussballfeld - Campingplatz - Tennisplatz



Terrain de football - Camping - Terrain de tennis
Football field - Camping - Tennis
Fussballfeld - Campingplatz - Tennisplatz



Terrain de football - Camping - Terrain de tennis
Football field - Camping - Tennis
Fussballfeld - Campingplatz - Tennisplatz




Terrain de football - Camping - Terrain de tennis
Football field - Camping - Tennis
Fussballfeld - Campingplatz - Tennisplatz




Limite de culture
Cultivation boundary
Nutzungsartengrenze



Mur
Wall
Mauer




Clôture
Fence
Zaun



Haie, rangée d'arbres
Hedge, row of trees
Hecke, Baumreihen



Haie, rangée d'arbres
Hedge, row of trees
Hecke, Baumreihen




Haie, rangée d'arbres
Hedge, row of trees
Hecke, Baumreihen



Haie, rangée d'arbres
Hedge, row of trees
Hecke, Baumreihen




Haie, rangée d'arbres
Hedge, row of trees
Hecke, Baumreihen



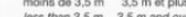
Haie, rangée d'arbres
Hedge, row of trees
Hecke, Baumreihen



Haie, rangée d'arbres
Hedge, row of trees
Hecke, Baumreihen



Haie, rangée d'arbres
Hedge, row of trees
Hecke, Baumreihen



Haie, rangée d'arbres
Hedge, row of trees
Hecke, Baumreihen




Haie, rangée d'arbres
Hedge, row of trees
Hecke, Baumreihen



Haie, rangée d'arbres
Hedge, row of trees
Hecke, Baumreihen



Haie, rangée d'arbres
Hedge, row of trees
Hecke, Baumreihen




Haie, rangée d'arbres
Hedge, row of trees
Hecke, Baumreihen



Haie, rangée d'arbres
Hedge, row of trees
Hecke, Baumreihen



Haie, rangée d'arbres
Hedge, row of trees
Hecke, Baumreihen




Haie, rangée d'arbres
Hedge, row of trees
Hecke, Baumreihen




Haie, rangée d'arbres
Hedge, row of trees
Hecke, Baumreihen




Haie, rangée d'arbres
Hedge, row of trees
Hecke, Baumreihen




Haie, rangée d'arbres
Hedge, row of trees
Hecke, Baumreihen



Haie, rangée d'arbres
Hedge, row of trees
Hecke, Baumreihen



Haie, rangée d'arbres
Hedge, row of trees
Hecke, Baumreihen



Haie, rangée d'arbres
Hedge, row of trees
Hecke, Baumreihen



Haie, rangée d'arbres
Hedge, row of trees
Hecke, Baumreihen




Haie, rangée d'arbres
Hedge, row of trees
Hecke, Baumreihen



Haie, rangée d'arbres
Hedge, row of trees
Hecke, Baumreihen



Haie, rangée d'arbres
Hedge, row of trees
Hecke, Baumreihen




Haie, rangée d'arbres
Hedge, row of trees
Hecke, Baumreihen



Haie, rangée d'arbres
Hedge, row of trees
Hecke, Baumreihen



Haie, rangée d'arbres
Hedge, row of trees
Hecke, Baumreihen



Haie, rangée d'arbres
Hedge, row of trees
Hecke, Baumreihen



Haie, rangée d'arbres
Hedge, row of trees
Hecke, Baumreihen



Haie, rangée d'arbres
Hedge, row of trees
Hecke, Baumreihen




Haie, rangée d'arbres
Hedge, row of trees
Hecke, Baumreihen



Haie, rangée d'arbres
Hedge, row of trees
Hecke, Baumreihen



Haie, rangée d'arbres
Hedge, row of trees
Hecke, Baumreihen



Haie, rangée d'arbres
Hedge, row of trees
Hecke, Baumreihen



Haie, rangée d'arbres
Hedge, row of trees
Hecke, Baumreihen




Haie, rangée d'arbres
Hedge, row of trees
Hecke, Baumreihen




Haie, rangée d'arbres
Hedge, row of trees
Hecke, Baumreihen




Haie, rangée d'arbres
Hedge, row of trees
Hecke, Baumreihen



Haie, rangée d'arbres
Hedge, row of trees
Hecke, Baumreihen



Haie, rangée d'arbres
Hedge, row of trees
Hecke, Baumreihen



Haie, rangée d'arbres
Hedge, row of trees
Hecke, Baumreihen



Haie, rangée d'arbres
Hedge, row of trees
Hecke, Baumreihen



Haie, rangée d'arbres
Hedge, row of trees
Hecke, Baumreihen



Haie, rangée d'arbres
Hedge, row of trees
Hecke, Baumreihen



Haie, rangée d'arbres
Hedge, row of trees
Hecke, Baumreihen



Haie, rangée d'arbres
Hedge, row of trees
Hecke, Baumreihen



Haie, rangée d'arbres
Hedge, row of trees
Hecke, Baumreihen



Haie, rangée d'arbres
Hedge, row of trees
Hecke, Baumreihen



Haie, rangée d'arbres
Hedge, row of trees
Hecke, Baumreihen



Haie, rangée d'arbres
Hedge, row of trees
Hecke, Baumreihen



Haie, rangée d'arbres
Hedge, row of trees
Hecke, Baumreihen



Haie, rangée d'arbres
Hedge, row of trees
Hecke, Baumreihen





Luxembourg, le 12 AVR. 2017

Lëtzebuurger Guiden a Scouten
Monsieur Claude Watgen
25c, rue d'ltzig
L-5231 SANDWEILER

N/Réf.: 87915 CG/nb

Monsieur,

En réponse à votre requête du 24 janvier 2017 par laquelle vous sollicitez l'autorisation pour l'organisation d'un camp scout sur les territoires des communes de CLERVAUX, de MERSCH, de NOMMERN, de BERDORF, de JUNGLINSTER, de BOEVANGE/ATTERT, de NIEDERANVEN, de DUDELANGE et d'ESCH-SUR-SÛRE, j'ai l'honneur de vous informer qu'en vertu de la loi modifiée du 19 janvier 2004 concernant la protection de la nature et des ressources naturelles, je vous accorde l'autorisation sollicitée aux conditions suivantes:

1. La manifestation se déroulera sur les territoires des communes de CLERVAUX, de MERSCH, de NOMMERN, de BERDORF, de JUNGLINSTER, de BOEVANGE/ATTERT, de NIEDERANVEN, de DUDELANGE et d'ESCH-SUR-SÛRE, conformément à la demande.
2. Les participants suivront les chemins et sentiers existants (balisés).
3. Aucune construction fixe ou mobile ne sera mise en place.
4. L'enfoncement de clous ou similaire dans les arbres et l'application de toute peinture ou de griffes sont interdits.
5. Les bandes, pancartes, affiches, enseignes, panneaux de direction ainsi que les déchets et immondices seront enlevés et les lieux seront remis dans leur état initial par vos soins au plus tard le jour qui suivra la manifestation.
6. Les organisateurs prendront toutes les mesures nécessaires pour éviter toute pollution du sol.
7. Les plantes et les animaux ainsi que leurs biotopes sont à respecter. Il est interdit d'abattre et de mutiler des arbres ou arbustes, ou de faire du bruit excessif susceptible de déranger les animaux sauvages.
8. Les chiens seront tenus en laisse.
9. Il est interdit de faire du feu à moins qu'il ne s'agisse d'une place de feu aménagée et que les préposés de la nature et des forêts en aient donné leur accord.
10. L'organisateur sera responsable de tous les dégâts causés sur les lieux de campement.
11. En forêt, l'usage d'engins automobiles est uniquement autorisé sur les voies publiques goudronnées.
12. L'Etat décline toute responsabilité pour la réparation d'éventuels accidents survenus sur les lieux de campement.

13. Durant la rencontre, il sera mis en place des toilettes chimiques en nombre suffisant. Toutes les eaux usées des toilettes chimiques seront recueillies dans une citerne étanche, dépourvue d'un trop-plein. La citerne pré mentionnée sera vidangée en cas de nécessité et au plus tard après la rencontre par une entreprise autorisée à cet effet.

14. Les produits chimiques utilisés dans les toilettes ne devront pas contenir des substances difficilement biodégradables telles que le formaldéhyde ou des détergents cationiques à base d'ammonium.

15. Les participants seront avertis que les chemins et sentiers empruntés ne sont pas barrés pour le public et qu'ainsi les autres utilisateurs de la forêt doivent être respectés.

16. En cas de contrôle, l'organisateur devra être à même de présenter la présente autorisation, respectivement une copie.

17. Les préposés de la nature et des forêts territorialement compétents seront avertis avant la manifestation et toutes les instructions que les préposés de la nature et des forêts se verront obligés de donner afin que la protection de l'environnement naturel soit assurée seront poursuivies.

Il incombe à l'organisateur de la manifestation de s'assurer de la praticabilité et de la sécurité du tracé emprunté, notamment eu égard à la pratique de la chasse, aux travaux forestiers, aux travaux d'infrastructures, etc.

Il est également recommandé à l'organisateur de contracter une assurance RC garantissant la responsabilité civile des propriétaires fonciers par application des articles 1382 – 1386 du Code Civil.

Le présent accord ne vaut que pour la manifestation se déroulant entre le 20 juillet 2017 et le 26 juillet 2017 et ne crée aucun droit à faire valoir ultérieurement.

La présente vous est accordée sans préjudice d'autres autorisations éventuellement requises, notamment celle des propriétaires fonciers des terrains privés ou communaux qui seront traversés pour autant qu'il ne s'agisse pas de sentiers marqués officiellement.

Contre la présente décision, un recours peut être interjeté auprès du Tribunal Administratif statuant comme juge du fond. Ce recours doit être introduit sous peine de déchéance dans un délai de 3 mois à partir de la notification de la présente décision par requête signée d'un avocat à la Cour.

Veuillez agréer, Monsieur, l'expression de mes sentiments très distingués.

Pour la Ministre de l'Environnement

Mike Wagner
Premier Conseiller de Gouvernement

Copies pour information :

- Arrondissement Nord, Sud, Centre-Est, Centre-Ouest et Est
- Communes de Clervaux, de Mersch, de Nommern, de Berdorf, de Junglinster, de Boevange/Attert, de Niederanven, de Dudelange et d'Esch-sur-Sûre



stay together
restez en groupe
bleibt in der Gruppe



Do not leave anyone behind alone
N'abandonnez personne
Lasst Niemanden alleine zurück

Respect traffic laws

Respectez le code de la route
Befolgt die Strassenverkehrsordnung



no hitch hiking
pas d'autostop
kein Autostop

Stay on the path

Restez sur les chemins
Bleibt auf den Wegen

Do not take shortcuts through the terrain
Ne prenez pas de raccourci à travers le terrain
Nehmt keine Abkürzung quer durch das Gelände

min 1.5l water per day



Beware of abyss

Attention aux gouffres
Vorsicht vor Abgründen

Do not climb on rocks
Ne grimpez pas sur les falaises
Nicht auf Felsen klettern



Use fireplaces

Utilisez que des places de feu aménagées
Benutzt ausgebaute Feuerstellen

Do not light a fire except at the overnight stay
Pas de feu en dehors du lieu de campement
Kein Feuer ausser am Übernachtungsplatz

