

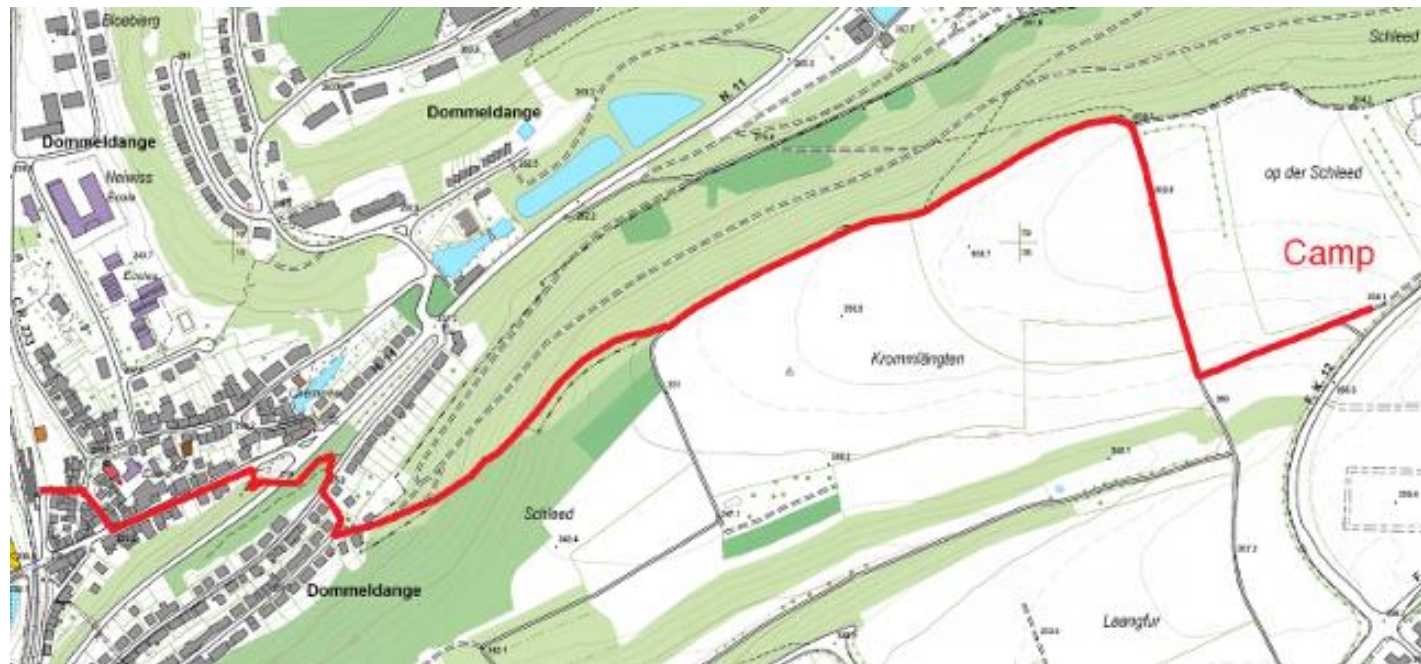
Transport

Departure at campsite
Départ au camp
Start am Lager

You must leave the campsite at 8.00 a.m.
Vous devez partir du camp à 08.00 heures
Ihr müsst das Lager um 08.00 Uhr verlassen

Way to take
Chemin à prendre
Zu nehmender Weg

Take the way to the station as marked on the map
Prenez le chemin vers la gare comme dessiné sur la carte
Nehmt den Weg zum Bahnhof wie auf der Karte eingezeichnet



The name of the train station is:

Le nom de la gare est:

Der Name des Bahnhofes ist:

Dommeldange Gare

Departure station
Gare de départ
Abfahrt-Bahnhof



Departure of the train
Départ du train
Abfahrt des Zuges

You have to take the train **RE Troisvierges (CFL)**. Departure time: **8.51 p.m.**
Vous devez prendre le train **RE Troisvierges (CFL)**. Heure de départ: **8.51 heures**
Ihr müsst den Zug **RE Troisvierges (CFL)** nehmen. Abfahrt: **8.51 Uhr**

Arrival station
Gare d'arrivée
Ziel-Bahnhof

You have to leave the train at the station:
Vous devez descendre du train à la gare:
Ihr müsst aus dem Zug aussteigen am Bahnhof:

Troisvierges Gare

Arrival time: 9.54 a.m.

Temps d'arrivée: 9.54 heures


Ankunftszeit: 9.54 Uhr









TvKl 1





Roadbook


Waypoints Points de passage Posten	Coordinates Coordonnées Koordinaten	Remarks Remarques Bemerkungen	Question Question Frage	Arrival time Temps d'arrivée Ankunftszeit
				Answer Réponse Antwort
TvKl1Dep	6732/13172	Start am Bahnhof: Départ à la gare: Departure at train station: „Troisvierges“		
TvKl101 *	6691/13215		 <p>Wie weit ist es von hier aus mit dem Rad bis nach Lengler (B)? Quelle est la distance à parcourir en vélo jusqu'à Lengler (B)? How far is it to Lengler (B) by bike?</p>	



Waypoints Points de passage Posten	Coordinates Coordonnées Koordinaten	Remarks Remarques Bemerkungen	Question Question Frage	Arrival time Temps d'arrivée Ankunftszeit
				Answer Réponse Antwort
TvKI102 **	6611/13332		 <p>Schreibt 3 der 5 lateinischen Namen der Pflanzen auf, welche in Feuchtwiesen vorkommen Notez vous les noms en latin de 3 des 5 plantes, qui apparaissent dans les prés humides. Write down 3 of the 5 latin names of the plants you can find in marsh areas.</p>	
TvKI103 **	6570/13330		 <p>Wie breit war die Furt hier angelegt? Quelle était la largeur du passage? How wide was the ford in this place?</p>	
TvKI104	6582/13195	<p>Um eure Zeit zu checken: wenn ihr hier um 11.30 Uhr passiert, liegt ihr gut in der Zeit! Pour vérifier votre horaire: si vous passez ce point à 11.30 heures, vous êtes bien dans le temps! This is a MANDATORY waypoint. To check your time: if you pass this waypoint at 11.30 p.m. you are good in time! Ceci est un point de passage</p>	 <p>Wie alt war Eugène Kremer? Quel est l'âge d'Eugène Kremer? How old was Eugène Kremer?</p>	

Waypoints Points de passage Posten	Coordinates Coordonnées Koordinaten	Remarks Remarques Bemerkungen	Question Question Frage	Arrival time Temps d'arrivée Ankunftszeit
				Answer Réponse Antwort
		OBLIGATOIRE. Dieser Posten ist OBLIGATORISCH.		
TvKI105 **	6507/13277		Findet den orangenen Wegweiser. Das Logo welches Naturparkes ist hier abgebildet? Chercher le panneau indicateur orange. De quel parc natuel trouvez-vous l'emblème sur celui-ci? Find the orange signpost. The logo of which nature park (Naturpark) will you find on this signpost?	
TvKI106 **	6467/13195		 Findet den blauen Wegweiser. Welches gelbe Symbol ist dort abgebildet? Chercher le panneau indicateur bleue. Quelle forme jaune se trouve sur celui-ci? Find the blue signpost. Which yellow geometrical form do you find on it?	
TvKI107 *	6610/12914		Wieviele Tiere stehen beim Schäfer? Combien d'animaux se trouvent-ils près du berger? How many animals are there around the shepherd?	

Waypoints Points de passage Posten	Coordinates Coordonnées Koordinaten	Remarks Remarques Bemerkungen	Question Question Frage	Arrival time Temps d'arrivée Ankunftszeit
				Answer Réponse Antwort
TvKI108 *	6544/12821		 <p>Wie lange ist der Wanderweg, welcher von Kautenbach nach La-Roche-en-Ardenne führt?</p> <p>Quelle est la longueur du chemin qui mène de Kautenbach à La-Roche-en-Ardenne?</p> <p>How long is the way leading from Kautenbach to La-Roche-en-Ardenne?</p>	___ km
TvKI109 *	6742/12764		 <p>Durch welchen europäischen Hilfsfond wurde der Bau dieser Salle de Rencontre (Dorfhalle) mitfinanziert?</p> <p>Quel fond européen a permis de réaliser cette salle de rencontre?</p> <p>Which european fund helped to build this salle de rencontre (village hall)?</p>	
TvKI110 *	6948/12699	Um zum nächsten Punkt (TvKI111) zu gelangen, folgt der weissen Welle. Suivez la vague blanche pour arriver à la prochaine coordonnée. Follow the white wave to get to the next waypoint.	 <p>Wie weit ist es dem Wegweiser nach bis Irbach?</p> <p>Quelle est la distance jusqu'à Irbach selon le panneau indicateur?</p> <p>How far is it to Irbach according to the signpost?</p>	___ km
TvKI111 **	7002/12702		 <p>Wartet nicht auf den Bus. Welcher Buchstabe steht auf der kleinen Plakette an der Seite?</p> <p>N'attendez pas le bus, mais trouvez la lettre sur la petite plaquette.</p> <p>Do not wait for the bus. Have a look instead for the letter on the small plate.</p>	

Waypoints Points de passage Posten	Coordinates Coordonnées Koordinaten	Remarks Remarques Bemerkungen	Question Question Frage	Arrival time Temps d'arrivée Ankunftszeit
				Answer Réponse Antwort
TvKl112 **	6980/12534		 <p>Wann wurde die Brücke erbaut? En quelle année fut construit ce pont? In which year was this bridge built?</p>	
TvKl1Arr	6911/12531	<p>Schlafplatz. Ihr MÜSST spätestens um 18.00 Uhr dort sein. Place pour passer la nuit. Vous devez y arriver AU PLUS TARD à 18.00 heures. Sleeping place You MUST arrive at least at 6 p.m.</p>		

Légende



Autoroute : Aire de service, de repos
Motorway : Service area, Resting area
Autobahn : Autobahnrastplatz, Rastplatz

Principale
Main road
Hauptstrasse

Secondaire
Secondary road
Nebenstrasse

N.

N.

N.

N.

C.R.

Route à deux chaussées séparées
Dual carriageway
Schnellverkehrsstrasse

Route entre 11 m et 10 m
Road between 11 m and 10 m
Strasse zwischen 11 m und 10 m

Route entre 7,5 m et 6,5 m
Road between 7,5 m and 6,5 m
Strasse zwischen 7,5 m und 6,5 m

Route entre 5,5 m et 4,5 m
Road between 5,5 m and 4,5 m
Strasse zwischen 5,5 m und 4,5 m

Chemin Repris - Chemin non classé
Road - Country road
Strasse - Hauptweg

Chemin
Track
Nebenweg

Sentier
Footpath
Fussweg

Allée
Path
Allee

Tunnel routier - Route bordée d'arbres
Road tunnel - Tree-lined road
Strassentunnel - Baumallee

Route en remblai ou en déblai
Road on embankment, in cutting
Böschung, Strasseneinschnitt

Chemin de fer à une voie
Railways : single track
Eisenbahn : eingleisig

Chemin de fer à deux voies
Railways : double track
Eisenbahn : zweigleisig

Voie déclassée - Voie de garage ou de service
Industrial railway - Sidings
Anschlussgleis - Verschiebebahnhof

Voie en remblai ou en déblai
Track on embankment, in cutting
Künstliche Böschung, Eisenbahneinschnitt

Tunnel ferroviaire - Gare - Passage à niveau
Railway tunnel - Station - Level crossing
Eisenbahntunnel - Bahnhof - Bahnübergang



Ligne électrique (plus de 65 KV) - Pylône
Electricity transmission line (more than 65 KV) - Pylon
Hochspannungsleitung (ab 65 KV) - Mast

Conduite
Pipe
Leitung

Limite d'État avec bornes
State boundary with markers
Staatsgrenze mit Grenzsteinen

Limite de commune - Limite de section de commune
Commune boundary - Commune-section boundary
Gemeindegrenze - Sektionsgrenze

Bâtiment ordinaire
Building
Gebäude

Serre et verrière - Cabane - Ruines
Glasshouse - Shed - Ruins
Gewächshaus - Schuppen - Ruinen

Type d'activité : Agricole (1) - Industrielle (2)
Publique (3) - Commerciale (4)
Kind of activity : Agricultural (1) - Industrial (2)
Public (3) - Commercial (4)
Art der Tätigkeit : Landwirtschaftlich (1) - Industriell (2)
Öffentlich (3) - Wirtschaftlich (4)

Cheminée - Point géodésique
Chimney - Triangulation point
Schornstein - Trigonometrischer Punkt

Entrée d'excavation souterraine - Barrière
Entrance of underground excavation - Barrier
Stolleneingang - Schranke

Construction technique - Éolienne - Réservoir d'hydrocarbure
Technical building - Wind turbine - Oil storage tank
Technisches Bauwerk - Windrad - Ölbehälter

Édifice religieux - Synagogue
Religious building - Synagogue
Religiöses Gebäude - Synagoge

Oratoire, Chapelle - Cimetière chrétien ou militaire
Oratory, Chapel - Christian or military cemetery
Jewish cemetery - Monument
Kapelle - Christlicher- oder Militärfriedhof
Jüdischer Friedhof - Denkmal

Terrain de football - Camping - Terrain de tennis
Football field - Camping - Tennis
Fussballfeld - Campingplatz - Tennisplatz

Mairie - Établissement hospitalier
Town Hall - Hospital
Rathaus - Krankenhaus



Limite de culture
Cultivation boundary
Nutzungsartengrenze

Mur
Wall
Mauer



Clôture
Fence
Zaun



Haie, rangée d'arbres
Hedge, row of trees
Hecke, Baumreihen

moins de 3,5 m
less than 3,5 m
weniger als 3,5 m

3,5 m et plus
3,5 m and over
3,5 m und mehr



Ruissseau - Rivière
Brook - River
Bach - Fluss



Cours d'eau bordé d'arbres
Stream lined with trees
Wasserlauf mit Bäumen gesäumt



Cours d'eau temporaire
Intermittent stream
Zeitweise wasserführender Bach



Étang - Bassin
Pond - Basin
Weiher - Becken




Réservoir - Château d'eau - Source, Fontaine - Station de pompage
Water-tank - Water-tower - Spring, Fountain - Pumping plant
Wasserbehälter - Wasserturm - Quelle, Springbrunnen - Pumpstation



Barrage
Dam
Wehr, Staudamm





Écluse - Quai
Lock - Quay
Schleuse - Kai



Pont - Passerelle
Bridge - Footbridge
Brücke - Fussgängerbrücke



Courbe de niveau - Dépression
Contours - Depression
Höhenlinie - Senkung





Luxembourg, le 12 AVR. 2017

Lëtzebuurger Guiden a Scouten
Monsieur Claude Watgen
25c, rue d'ltzig
L-5231 SANDWEILER

N/Réf.: 87915 CG/nb

Monsieur,

En réponse à votre requête du 24 janvier 2017 par laquelle vous sollicitez l'autorisation pour l'organisation d'un camp scout sur les territoires des communes de CLERVAUX, de MERSCH, de NOMMERN, de BERDORF, de JUNGLINSTER, de BOEVANGE/ATTERT, de NIEDERANVEN, de DUDELANGE et d'ESCH-SUR-SÛRE, j'ai l'honneur de vous informer qu'en vertu de la loi modifiée du 19 janvier 2004 concernant la protection de la nature et des ressources naturelles, je vous accorde l'autorisation sollicitée aux conditions suivantes:

1. La manifestation se déroulera sur les territoires des communes de CLERVAUX, de MERSCH, de NOMMERN, de BERDORF, de JUNGLINSTER, de BOEVANGE/ATTERT, de NIEDERANVEN, de DUDELANGE et d'ESCH-SUR-SÛRE, conformément à la demande.
2. Les participants suivront les chemins et sentiers existants (balisés).
3. Aucune construction fixe ou mobile ne sera mise en place.
4. L'enfoncement de clous ou similaire dans les arbres et l'application de toute peinture ou de griffes sont interdits.
5. Les bandes, pancartes, affiches, enseignes, panneaux de direction ainsi que les déchets et immondices seront enlevés et les lieux seront remis dans leur état initial par vos soins au plus tard le jour qui suivra la manifestation.
6. Les organisateurs prendront toutes les mesures nécessaires pour éviter toute pollution du sol.
7. Les plantes et les animaux ainsi que leurs biotopes sont à respecter. Il est interdit d'abattre et de mutiler des arbres ou arbustes, ou de faire du bruit excessif susceptible de déranger les animaux sauvages.
8. Les chiens seront tenus en laisse.
9. Il est interdit de faire du feu à moins qu'il ne s'agisse d'une place de feu aménagée et que les préposés de la nature et des forêts en aient donné leur accord.
10. L'organisateur sera responsable de tous les dégâts causés sur les lieux de campement.
11. En forêt, l'usage d'engins automobiles est uniquement autorisé sur les voies publiques goudronnées.
12. L'Etat décline toute responsabilité pour la réparation d'éventuels accidents survenus sur les lieux de campement.

13. Durant la rencontre, il sera mis en place des toilettes chimiques en nombre suffisant. Toutes les eaux usées des toilettes chimiques seront recueillies dans une citerne étanche, dépourvue d'un trop-plein. La citerne pré mentionnée sera vidangée en cas de nécessité et au plus tard après la rencontre par une entreprise autorisée à cet effet.

14. Les produits chimiques utilisés dans les toilettes ne devront pas contenir des substances difficilement biodégradables telles que le formaldéhyde ou des détergents cationiques à base d'ammonium.

15. Les participants seront avertis que les chemins et sentiers empruntés ne sont pas barrés pour le public et qu'ainsi les autres utilisateurs de la forêt doivent être respectés.

16. En cas de contrôle, l'organisateur devra être à même de présenter la présente autorisation, respectivement une copie.

17. Les préposés de la nature et des forêts territorialement compétents seront avertis avant la manifestation et toutes les instructions que les préposés de la nature et des forêts se verront obligés de donner afin que la protection de l'environnement naturel soit assurée seront poursuivies.

Il incombe à l'organisateur de la manifestation de s'assurer de la praticabilité et de la sécurité du tracé emprunté, notamment eu égard à la pratique de la chasse, aux travaux forestiers, aux travaux d'infrastructures, etc.

Il est également recommandé à l'organisateur de contracter une assurance RC garantissant la responsabilité civile des propriétaires fonciers par application des articles 1382 – 1386 du Code Civil.

Le présent accord ne vaut que pour la manifestation se déroulant entre le 20 juillet 2017 et le 26 juillet 2017 et ne crée aucun droit à faire valoir ultérieurement.

La présente vous est accordée sans préjudice d'autres autorisations éventuellement requises, notamment celle des propriétaires fonciers des terrains privés ou communaux qui seront traversés pour autant qu'il ne s'agisse pas de sentiers marqués officiellement.

Contre la présente décision, un recours peut être interjeté auprès du Tribunal Administratif statuant comme juge du fond. Ce recours doit être introduit sous peine de déchéance dans un délai de 3 mois à partir de la notification de la présente décision par requête signée d'un avocat à la Cour.

Veuillez agréer, Monsieur, l'expression de mes sentiments très distingués.

Pour la Ministre de l'Environnement

Mike Wagner
Premier Conseiller de Gouvernement

Copies pour information :

- Arrondissement Nord, Sud, Centre-Est, Centre-Ouest et Est
- Communes de Clervaux, de Mersch, de Nommern, de Berdorf, de Junglinster, de Boevange/Attert, de Niederanven, de Dudelange et d'Esch-sur-Sûre



stay together
restez en groupe
bleibt in der Gruppe



Do not leave anyone behind alone
N'abandonnez personne
Lasst Niemanden alleine zurück

Respect traffic laws

Respectez le code de la route
Befolgt die Strassenverkehrsordnung



no hitch hiking
pas d'autostop
kein Autostop

Stay on the path

Restez sur les chemins
Bleibt auf den Wegen

Do not take shortcuts through the terrain
Ne prenez pas de raccourci à travers le terrain
Nehmt keine Abkürzung quer durch das Gelände

min 1.5l water per day



Beware of abyss

Attention aux gouffres
Vorsicht vor Abgründen



Do not climb on rocks
Ne grimpez pas sur les falaises
Nicht auf Felsen klettern



Use fireplaces

Utilisez que des places de feu aménagées
Benutzt ausgebaute Feuerstellen

Do not light a fire except at the overnight stay
Pas de feu en dehors du lieu de campement
Kein Feuer ausser am Übernachtungsplatz

