








Roadbook

Waypoints Points de passage Posten	Coordinates Coordonnées Koordinaten	Remarks Remarques Bemerkungen All the waypoints are MANDATORY! Tous les points de passage sont OBLIGATOIRES ! Alle Posten sind OBLIGATORISCH!	Question Question Frage	Arrival time Temps d'arrivée Ankunftszeit
				Answer Réponse Antwort
Tv2KIAr	6911/12531			
TvKI212	6980/12534		 <p>Wie weit ist es dem Wegweiser nach bis Bockmillen? Quelle est la distance jusqu'à Bockmillen selon le panneau indicateur? How far is it to Bockmillen according to the signpost?</p>	

Waypoints Points de passage Posten	Coordinates Coordonnées Koordinaten	Remarks Remarques Bemerkungen All the waypoints are MANDATORY! Tous les points de passage sont OBLIGATOIRES ! Alle Posten sind OBLIGATORISCH!		Question Question Frage	Arrival time Temps d'arrivée Ankunftszeit
					Answer Réponse Antwort
TvKI211	7002/12702	Um zum nächsten Punkt (TvKI110) zu gelangen, folgt der weissen Welle. Suivez la vague blanche pour arriver à la prochaine coordonnée. Follow the white wave to get to the next waypoint		Wartet nicht auf den Bus. Welcher Buchstabe steht auf der kleinen Plakette an der Seite? N'attendez pas le bus, mais trouver la lettre sur la petite plaquette. Do not wait for the bus. Have a look instead for the letter on the small plate.	
TvKI110	6948/12699			Wie weit ist es dem Wegweiser nach bis Irbach? Quelle est la distance jusqu'à Irbach selon le panneau indicateur? How far is it to Irbach according to the signpost?	___ km
TvKI206	6950/12875			Wo wudre Lt. J. Morel im Jahre 1921 geboren? Où était né Lt. J. Morel en 1921? Where was Lt. J. Morel born in 1921?	

Waypoints Points de passage Posten	Coordinates Coordonnées Koordinaten	Remarks Remarques Bemerkungen All the waypoints are MANDATORY! Tous les points de passage sont OBLIGATOIRES ! Alle Posten sind OBLIGATORISCH!	Question Question Frage	Arrival time Temps d'arrivée Ankunftszeit
				Answer Réponse Antwort
TvKI205	6790/12843		Wie weit ist es dem Wegweiser nach bis Maulusmühle? Quelle est la distance jusqu'à Maulusmühle selon le panneau indicateur? How far is it to Maulusmühle according to the signpost?	
TvKI204	6781/12939		 Wie weit ist es dem Wegweiser nach bis Heimescht? Quelle est la distance jusqu'à Heimescht selon le panneau indicateur? How far is it to Heimescht according to the signpost?	
TvKI203	6802/13010		 Wie hieß die Witwe deren Familie auf dem Hanenhaff politischen Flüchtlingen Unterschlupf bot? Quel est le nom de la veuve dont la famille cachait de nombreux réfugiés politiques au Hanenhaff? Find the name of the widow whose family hid numerous political refugees on the Hanenhaff.	

Waypoints Points de passage Posten	Coordinates Coordonnées Koordinaten	Remarks Remarques Bemerkungen All the waypoints are MANDATORY! Tous les points de passage sont OBLIGATOIRES ! Alle Posten sind OBLIGATORISCH!	Question Question Frage	Arrival time Temps d'arrivée Ankunftszeit
				Answer Réponse Antwort
TvKI201	6760/13112		 <p>Wann wurden hier 4 luxemburgische Patrioten durch die Gestapo erschossen? Quand est-ce que les 4 patriotes luxembourgeois furent fusilés par la Gestapo? When did the Gestapo shoot here four luxembourgish patriots?</p>	
TvKI2Dep	6732/13172	Arrival at the train station: Arrivée à la gare de : Ankunft am Bahnhof: „Troisvierges“		

Transport

The name of the train station is:

Le nom de la gare est:

Der Name des Bahnhofes ist:

Troisvierges

Departure station
Gare de départ
Abfahrt-Bahnhof



Departure of the train
Départ du train
Abfahrt des Zuges

You have to take the train RE Luxembourg (CFL). Departure time: 3.06 p.m.
Vous devez prendre le train RE Luxembourg (CFL). Heure de départ: 15.06 heures
Ihr müsst den Zug RE Luxembourg (CFL) nehmen. Abfahrt: 15.06 Uhr

You have to leave the train at the station:
Vous devez descendre du train à l'arrêt:
Ihr müsst aus dem Zug aussteigen an der Haltestelle:

Dommeldange - Gare

Arrival time according to the timetable: 4.09 p.m.

Temps d'arrivée selon l'horaire: 16.09 heures

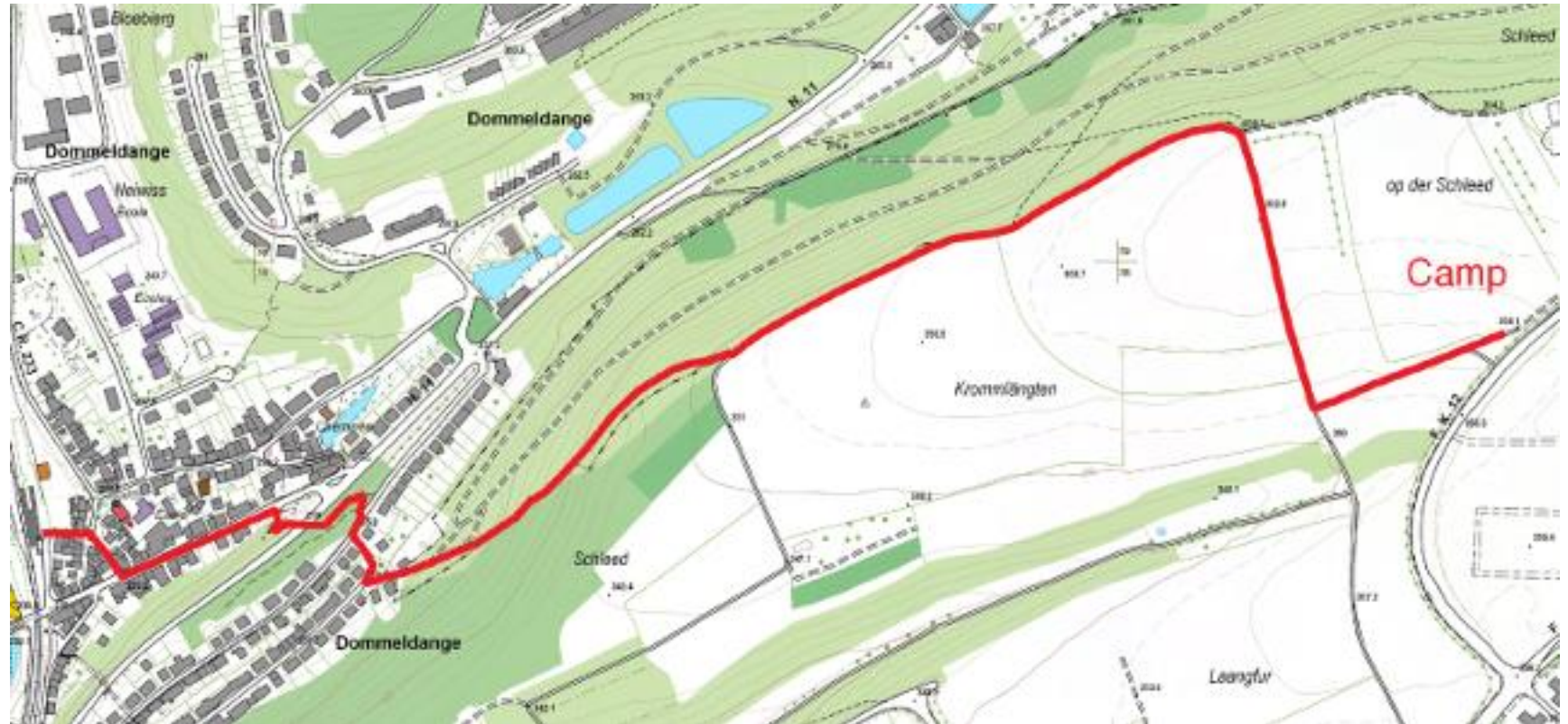
Ankunftszeit laut Fahrplan: 16.09 Uhr

Arrival train station
Gare d'arrivée
Ziel-Bahnhof



Take the way to the campsite as marked on the map
Prenez le chemin vers le camp comme dessiné sur la carte
Nehmt den Weg zum Lager wie auf der Karte eingezeichnet

Way to take
Chemin à prendre
Zu nehmender Weg



Légende



Autoroute : Aire de service, de repos
Motorway : Service area, Resting area
Autobahn : Autobahnrastplatz, Rastplatz

Principale
Main road
Hauptstrasse

Secondaire
Secondary road
Nebenstrasse

N.

Route à deux chaussées séparées
Dual carriageway
Schnellverkehrsstrasse

N.

Route entre 11 m et 10 m
Road between 11 m and 10 m
Strasse zwischen 11 m und 10 m

N.

Route entre 7,5 m et 6,5 m
Road between 7,5 m and 6,5 m
Strasse zwischen 7,5 m und 6,5 m

N.

Route entre 5,5 m et 4,5 m
Road between 5,5 m and 4,5 m
Strasse zwischen 5,5 m und 4,5 m

C.R.

Chemin Repris - Chemin non classé
Road - Country road
Strasse - Hauptweg

Chemin
Track
Nebenweg

Chemin
Track
Nebenweg

Sentier
Footpath
Fussweg

Sentier
Footpath
Fussweg

Allée
Path
Allee

Allée
Path
Allee

Tunnel routier - Route bordée d'arbres
Road tunnel - Tree-lined road
Strassentunnel - Baumallee

Tunnel routier - Route bordée d'arbres
Road tunnel - Tree-lined road
Strassentunnel - Baumallee

Route en remblai ou en déblai
Road on embankment, in cutting
Böschung, Strasseneinschnitt

Route en remblai ou en déblai
Road on embankment, in cutting
Böschung, Strasseneinschnitt

Chemin de fer à une voie
Railways : single track
Eisenbahn : eingleisig

Chemin de fer à une voie
Railways : single track
Eisenbahn : eingleisig

Chemin de fer à deux voies
Railways : double track
Eisenbahn : zweigleisig

Chemin de fer à deux voies
Railways : double track
Eisenbahn : zweigleisig

Voie déclassée - Voie de garage ou de service
Industrial railway - Sidings
Anschlussgleis - Verschiebebahnhof

Voie déclassée - Voie de garage ou de service
Industrial railway - Sidings
Anschlussgleis - Verschiebebahnhof

Voie en remblai ou en déblai
Track on embankment, in cutting
Künstliche Böschung, Eisenbahneinschnitt

Voie en remblai ou en déblai
Track on embankment, in cutting
Künstliche Böschung, Eisenbahneinschnitt

Tunnel ferroviaire - Gare - Passage à niveau
Railway tunnel - Station - Level crossing
Eisenbahntunnel - Bahnhof - Bahnübergang

Tunnel ferroviaire - Gare - Passage à niveau
Railway tunnel - Station - Level crossing
Eisenbahntunnel - Bahnhof - Bahnübergang

Ligne électrique (plus de 65 KV) - Pylône
Electricity transmission line (more than 65 KV) - Pylon
Hochspannungsleitung (ab 65 KV) - Mast

Conduite
Pipe
Leitung

Limite d'État avec bornes
State boundary with markers
Staatsgrenze mit Grenzsteinen

Limite de commune - Limite de section de commune
Commune boundary - Commune-section boundary
Gemeindegrenze - Sektionsgrenze

Bâtiment ordinaire
Building
Gebäude

Serre et verrière - Cabane - Ruines
Glasshouse - Shed - Ruins
Gewächshaus - Schuppen - Ruinen

Type d'activité : Agricole (1) - Industrielle (2)
Public (3) - Commerciale (4)
Kind of activity : Agricultural (1) - Industrial (2)
Public (3) - Commercial (4)
Art der Tätigkeit : Landwirtschaftlich (1) - Industriell (2)
Öffentlich (3) - Wirtschaftlich (4)

Cheminée - Point géodésique
Chimney - Triangulation point
Schornstein - Trigonometrischer Punkt

Entrée d'excavation souterraine - Barrière
Entrance of underground excavation - Barrier
Stolleneingang - Schranke

Construction technique - Éolienne - Réservoir d'hydrocarbure
Technical building - Wind turbine - Oil storage tank
Technisches Bauwerk - Windrad - Oelbehälter

Édifice religieux - Synagogue
Religious building - Synagogue
Religiöses Gebäude - Synagoge

Oratoire, Chapelle - Cimetière chrétien ou militaire
Oratory, Chapel - Christian or military cemetery
Jewish cemetery - Monument
Kapelle - Christlicher- oder Militärfriedhof
Jüdischer Friedhof - Denkmal

Terrain de football - Camping - Terrain de tennis
Football field - Camping - Tennis
Fussballfeld - Campingplatz - Tennisplatz

Mairie - Établissement hospitalier
Town Hall - Hospital
Rathaus - Krankenhaus

Limite de culture
Cultivation boundary
Nutzungsartengrenze

Mur
Wall
Mauer

Clôture
Fence
Zaun

Haie, rangée d'arbres
Hedge, row of trees
Hecke, Baumreihen

Ruisseau - Rivière
Brook - River
Bach - Fluss

Cours d'eau bordé d'arbres
Stream lined with trees
Wasserlauf mit Bäumen gesäumt

Cours d'eau temporaire
Intermittent stream
Zeitweise wasserführender Bach

Étang - Bassin
Pond - Basin
Weiher - Becken

Réservoir - Château d'eau - Source, Fontaine - Station de pompage
Water-tank - Water-tower - Spring, Fountain - Pumping plant
Wasserbehälter - Wasserturm - Quelle, Springbrunnen - Pumpstation

Barrage
Dam
Wehr, Staudamm

Écluse - Quai
Lock - Quay
Schleuse - Kai

Pont - Passerelle
Bridge - Footbridge
Brücke - Fussgängerbrücke

Courbe de niveau - Dépression
Contours - Depression
Höhenlinie - Senkung

Conifères
Coniferous
Nadelwald

Feuillus
Wood and coniferous
Mischwald

Conifères
Coniferous
Nadelwald

Feuillus
Wood
Laubwald

Broussailles
Brushwood
Gebüsch

Vignes
Vines
Weinanbau

Verger
Orchard
Obstanbau

Conifères
Coniferous
Nadelwald

Feuillus
Wood
Laubwald

Broussailles
Brushwood
Gebüsch

Vignes
Vines
Weinanbau

Verger
Orchard
Obstanbau

Ligne électrique (plus de 65 KV) - Pylône
Electricity transmission line (more than 65 KV) - Pylon
Hochspannungsleitung (ab 65 KV) - Mast

Conduite
Pipe
Leitung

Limite d'État avec bornes
State boundary with markers
Staatsgrenze mit Grenzsteinen

Limite de commune - Limite de section de commune
Commune boundary - Commune-section boundary
Gemeindegrenze - Sektionsgrenze

Bâtiment ordinaire
Building
Gebäude

Serre et verrière - Cabane - Ruines
Glasshouse - Shed - Ruins
Gewächshaus - Schuppen - Ruinen

Type d'activité : Agricole (1) - Industrielle (2)
Public (3) - Commerciale (4)
Kind of activity : Agricultural (1) - Industrial (2)
Public (3) - Commercial (4)
Art der Tätigkeit : Landwirtschaftlich (1) - Industriell (2)
Öffentlich (3) - Wirtschaftlich (4)

Cheminée - Point géodésique
Chimney - Triangulation point
Schornstein - Trigonometrischer Punkt

Entrée d'excavation souterraine - Barrière
Entrance of underground excavation - Barrier
Stolleneingang - Schranke

Construction technique - Éolienne - Réservoir d'hydrocarbure
Technical building - Wind turbine - Oil storage tank
Technisches Bauwerk - Windrad - Oelbehälter

Édifice religieux - Synagogue
Religious building - Synagogue
Religiöses Gebäude - Synagoge

Oratoire, Chapelle - Cimetière chrétien ou militaire
Oratory, Chapel - Christian or military cemetery
Jewish cemetery - Monument
Kapelle - Christlicher- oder Militärfriedhof
Jüdischer Friedhof - Denkmal

Terrain de football - Camping - Terrain de tennis
Football field - Camping - Tennis
Fussballfeld - Campingplatz - Tennisplatz

Mairie - Établissement hospitalier
Town Hall - Hospital
Rathaus - Krankenhaus

Limite de culture
Cultivation boundary
Nutzungsartengrenze

Mur
Wall
Mauer

Clôture
Fence
Zaun

Haie, rangée d'arbres
Hedge, row of trees
Hecke, Baumreihen

Ruisseau - Rivière
Brook - River
Bach - Fluss

Cours d'eau bordé d'arbres
Stream lined with trees
Wasserlauf mit Bäumen gesäumt

Cours d'eau temporaire
Intermittent stream
Zeitweise wasserführender Bach

Étang - Bassin
Pond - Basin
Weiher - Becken

Réservoir - Château d'eau - Source, Fontaine - Station de pompage
Water-tank - Water-tower - Spring, Fountain - Pumping plant
Wasserbehälter - Wasserturm - Quelle, Springbrunnen - Pumpstation

Barrage
Dam
Wehr, Staudamm

Écluse - Quai
Lock - Quay
Schleuse - Kai

Pont - Passerelle
Bridge - Footbridge
Brücke - Fussgängerbrücke

Courbe de niveau - Dépression
Contours - Depression
Höhenlinie - Senkung

Conifères
Coniferous
Nadelwald

Feuillus
Wood and coniferous
Mischwald

Conifères
Coniferous
Nadelwald

Feuillus
Wood
Laubwald

Broussailles
Brushwood
Gebüsch

Vignes
Vines
Weinanbau

Verger
Orchard
Obstanbau

Conifères
Coniferous
Nadelwald

Feuillus
Wood
Laubwald

Broussailles
Brushwood
Gebüsch

Vignes
Vines
Weinanbau

Verger
Orchard
Obstanbau

Conifères
Coniferous
Nadelwald

Feuillus
Wood
Laubwald

Broussailles
Brushwood
Gebüsch

Vignes
Vines
Weinanbau

Verger
Orchard
Obstanbau



Luxembourg, le 12 AVR. 2017

Lëtzebuurger Guiden a Scouten
Monsieur Claude Watgen
25c, rue d'ltzig
L-5231 SANDWEILER

N/Réf.: 87915 CG/nb

Monsieur,

En réponse à votre requête du 24 janvier 2017 par laquelle vous sollicitez l'autorisation pour l'organisation d'un camp scout sur les territoires des communes de CLERVAUX, de MERSCH, de NOMMERN, de BERDORF, de JUNGLINSTER, de BOEVANGE/ATTERT, de NIEDERANVEN, de DUDELANGE et d'ESCH-SUR-SÛRE, j'ai l'honneur de vous informer qu'en vertu de la loi modifiée du 19 janvier 2004 concernant la protection de la nature et des ressources naturelles, je vous accorde l'autorisation sollicitée aux conditions suivantes:

1. La manifestation se déroulera sur les territoires des communes de CLERVAUX, de MERSCH, de NOMMERN, de BERDORF, de JUNGLINSTER, de BOEVANGE/ATTERT, de NIEDERANVEN, de DUDELANGE et d'ESCH-SUR-SÛRE, conformément à la demande.
2. Les participants suivront les chemins et sentiers existants (balisés).
3. Aucune construction fixe ou mobile ne sera mise en place.
4. L'enfoncement de clous ou similaire dans les arbres et l'application de toute peinture ou de griffes sont interdits.
5. Les bandes, pancartes, affiches, enseignes, panneaux de direction ainsi que les déchets et immondices seront enlevés et les lieux seront remis dans leur état initial par vos soins au plus tard le jour qui suivra la manifestation.
6. Les organisateurs prendront toutes les mesures nécessaires pour éviter toute pollution du sol.
7. Les plantes et les animaux ainsi que leurs biotopes sont à respecter. Il est interdit d'abattre et de mutiler des arbres ou arbustes, ou de faire du bruit excessif susceptible de déranger les animaux sauvages.
8. Les chiens seront tenus en laisse.
9. Il est interdit de faire du feu à moins qu'il ne s'agisse d'une place de feu aménagée et que les préposés de la nature et des forêts en aient donné leur accord.
10. L'organisateur sera responsable de tous les dégâts causés sur les lieux de campement.
11. En forêt, l'usage d'engins automobiles est uniquement autorisé sur les voies publiques goudronnées.
12. L'Etat décline toute responsabilité pour la réparation d'éventuels accidents survenus sur les lieux de campement.

13. Durant la rencontre, il sera mis en place des toilettes chimiques en nombre suffisant. Toutes les eaux usées des toilettes chimiques seront recueillies dans une citerne étanche, dépourvue d'un trop-plein. La citerne pré mentionnée sera vidangée en cas de nécessité et au plus tard après la rencontre par une entreprise autorisée à cet effet.

14. Les produits chimiques utilisés dans les toilettes ne devront pas contenir des substances difficilement biodégradables telles que le formaldéhyde ou des détergents cationiques à base d'ammonium.

15. Les participants seront avertis que les chemins et sentiers empruntés ne sont pas barrés pour le public et qu'ainsi les autres utilisateurs de la forêt doivent être respectés.

16. En cas de contrôle, l'organisateur devra être à même de présenter la présente autorisation, respectivement une copie.

17. Les préposés de la nature et des forêts territorialement compétents seront avertis avant la manifestation et toutes les instructions que les préposés de la nature et des forêts se verront obligés de donner afin que la protection de l'environnement naturel soit assurée seront poursuivies.

Il incombe à l'organisateur de la manifestation de s'assurer de la praticabilité et de la sécurité du tracé emprunté, notamment eu égard à la pratique de la chasse, aux travaux forestiers, aux travaux d'infrastructures, etc.

Il est également recommandé à l'organisateur de contracter une assurance RC garantissant la responsabilité civile des propriétaires fonciers par application des articles 1382 – 1386 du Code Civil.

Le présent accord ne vaut que pour la manifestation se déroulant entre le 20 juillet 2017 et le 26 juillet 2017 et ne crée aucun droit à faire valoir ultérieurement.

La présente vous est accordée sans préjudice d'autres autorisations éventuellement requises, notamment celle des propriétaires fonciers des terrains privés ou communaux qui seront traversés pour autant qu'il ne s'agisse pas de sentiers marqués officiellement.

Contre la présente décision, un recours peut être interjeté auprès du Tribunal Administratif statuant comme juge du fond. Ce recours doit être introduit sous peine de déchéance dans un délai de 3 mois à partir de la notification de la présente décision par requête signée d'un avocat à la Cour.

Veuillez agréer, Monsieur, l'expression de mes sentiments très distingués.

Pour la Ministre de l'Environnement

Mike Wagner
Premier Conseiller de Gouvernement

Copies pour information :

- Arrondissement Nord, Sud, Centre-Est, Centre-Ouest et Est
- Communes de Clervaux, de Mersch, de Nommern, de Berdorf, de Junglinster, de Boevange/Attert, de Niederanven, de Dudelange et d'Esch-sur-Sûre



stay together
restez en groupe
bleibt in der Gruppe



Do not leave anyone behind alone
N'abandonnez personne
Lasst Niemanden alleine zurück

Respect traffic laws

Respectez le code de la route
Befolgt die Strassenverkehrsordnung



no hitch hiking
pas d'autostop
kein Autostop

Stay on the path

Restez sur les chemins
Bleibt auf den Wegen

Do not take shortcuts through the terrain
Ne prenez pas de raccourci à travers le terrain
Nehmt keine Abkürzung quer durch das Gelände

min 1.5l water per day



Beware of abyss

Attention aux gouffres
Vorsicht vor Abgründen



Do not climb on rocks
Ne grimpez pas sur les falaises
Nicht auf Felsen klettern



Use fireplaces

Utilisez que des places de feu aménagées
Benutzt ausgebaute Feuerstellen

Do not light a fire except at the overnight stay
Pas de feu en dehors du lieu de campement
Kein Feuer ausser am Übernachtungsplatz

